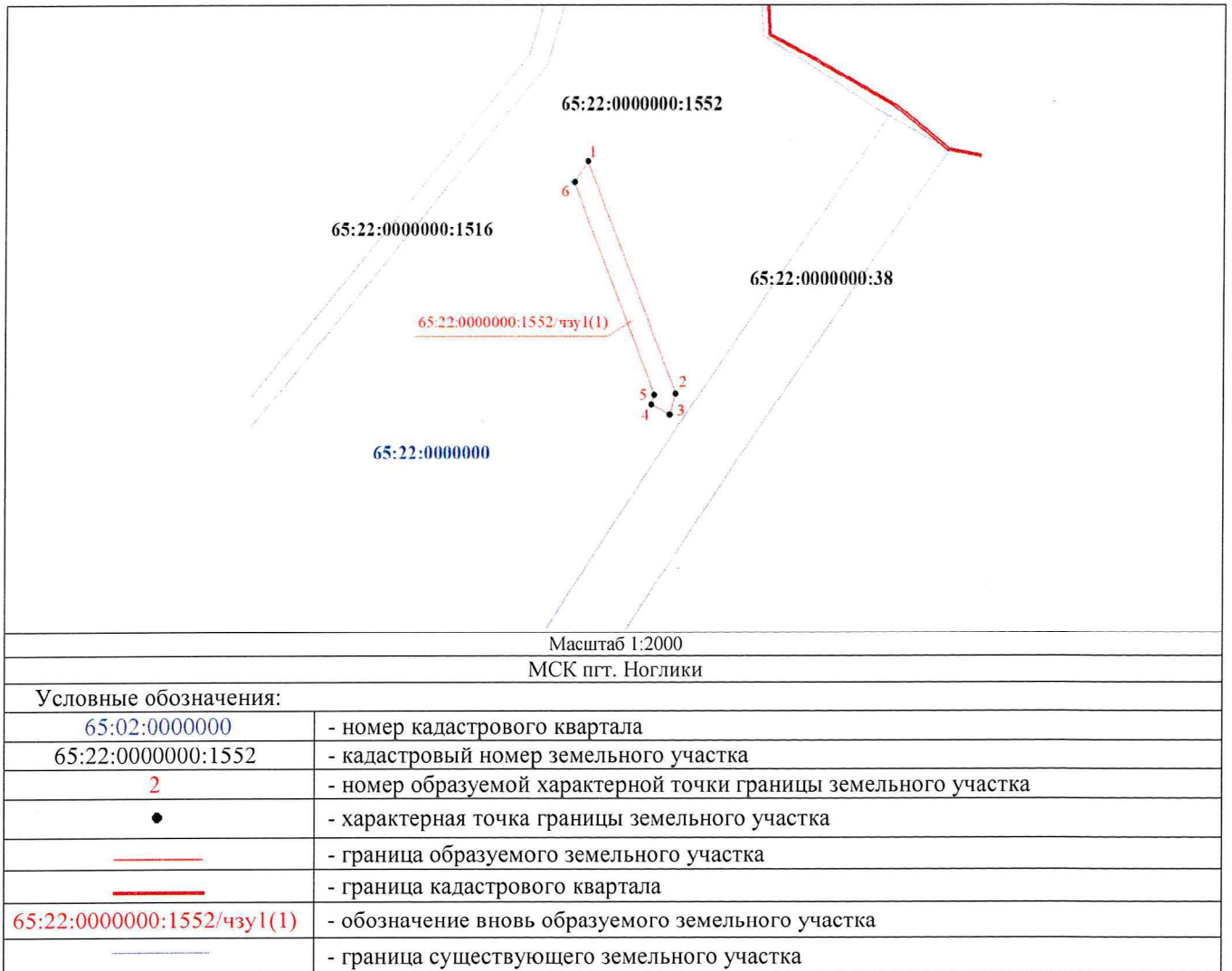
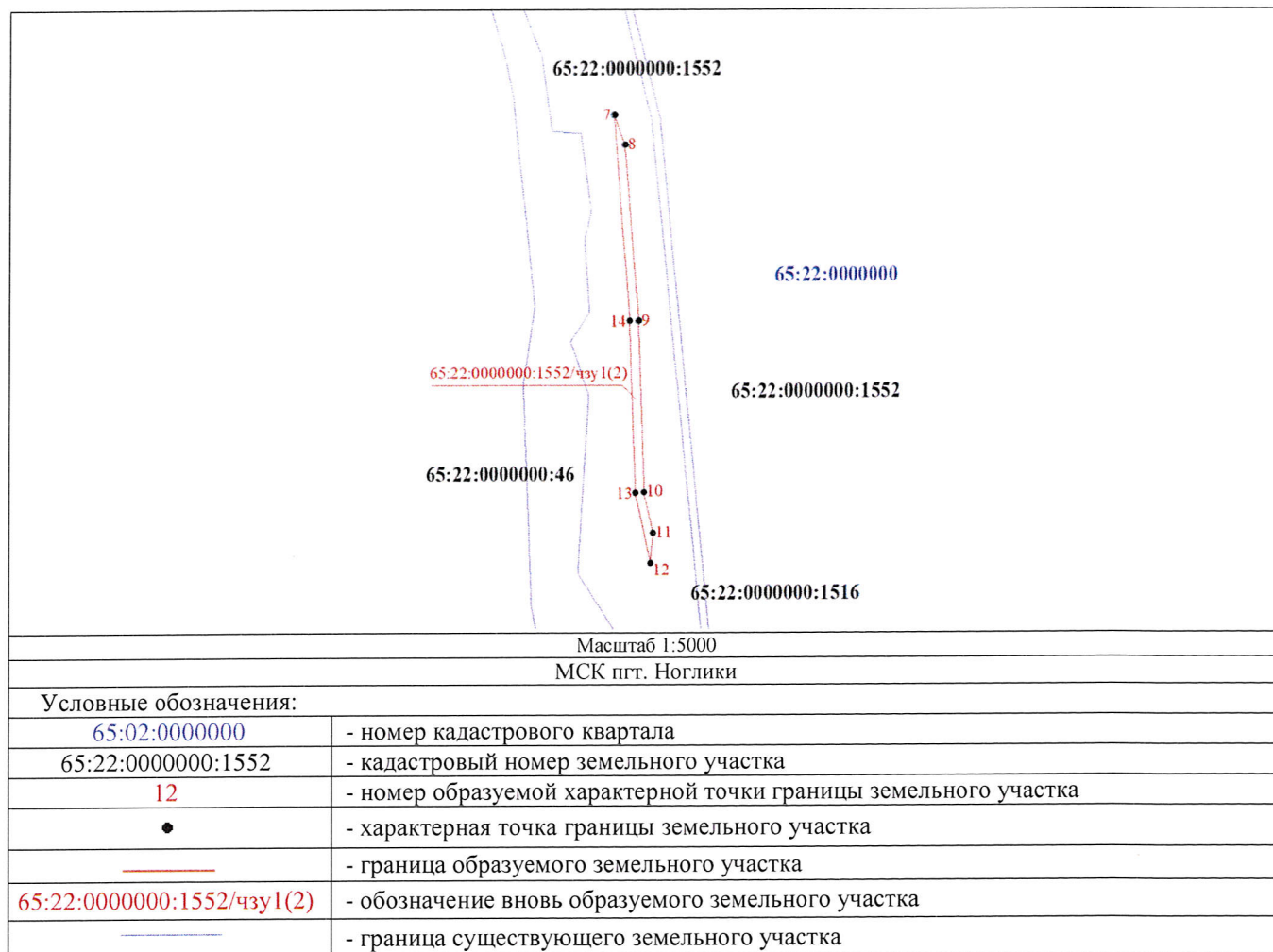


**Схема расположения земельного участка или  
земельных участков на кадастровом плане территории**




Условный номер земельного участка: 65:22:0000000:1552/чзу1(1)		
Площадь земельного участка 447 м²		
Обозначение характерных точек границ	Координаты, м	
	X	Y
1	2	3
1	95427.64	3680.70
2	95359.71	3706.69
3	95353.38	3705.01
4	95356.30	3699.58
5	95359.37	3700.39
6	95421.38	3676.67
1	95427.64	3680.70

**Схема расположения земельного участка или  
земельных участков на кадастровом плане территории**



Условный номер земельного участка: 65:22:0000000:1552/чзу1(2)		
Площадь земельного участка 1764 м²		
Обозначение характерных точек границ	Координаты, м	
	X	Y
1	2	3
7	89678.27	2566.78
8	89657.79	2574.42
9	89534.68	2584.14
10	89414.80	2588.01
11	89386.28	2594.31
12	89365.18	2592.82
13	89414.06	2582.03
14	89534.34	2578.14
7	89678.27	2566.78

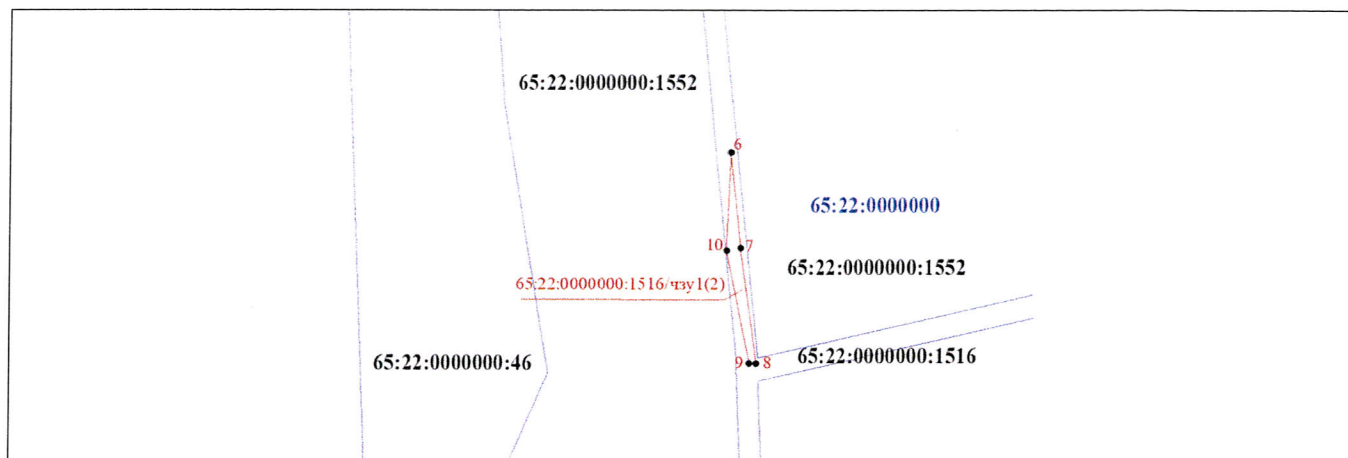
**Схема расположения земельного участка или  
земельных участков на кадастровом плане территории**



Условный номер земельного участка: 65:22:0000000:1552/чзз1(3)		
Площадь земельного участка 24 м²		
Обозначение характерных точек границ	Координаты, м	
	X	Y
1	2	3
15	88985.57	2528.41
16	88970.19	2528.95
17	88963.41	2528.39
18	88979.10	2526.77
15	88985.57	2528.41

Условный номер земельного участка: 65:22:0000000:1516/чзз1(1)		
Площадь земельного участка 122 м²		
Обозначение характерных точек границ	Координаты, м	
	X	Y
1	2	3
1	88979.09	2526.77
2	88963.34	2528.38
3	88955.78	2529.16
4	88936.90	2530.13
5	88963.27	2522.76
1	88979.09	2526.77

**Схема расположения земельного участка или  
земельных участков на кадастровом плане территории**



Масштаб 1:2000

МСК пгт. Ноглики

Условные обозначения:

65:02:0000000	- номер кадастрового квартала
65:22:0000000:1516	- кадастровый номер земельного участка
12	- номер образуемой характерной точки границы земельного участка
•	- характерная точка границы земельного участка
—	- граница образуемого земельного участка
65:22:0000000:1516/чзу1(2)	- обозначение вновь образуемого земельного участка
—	- граница существующего земельного участка

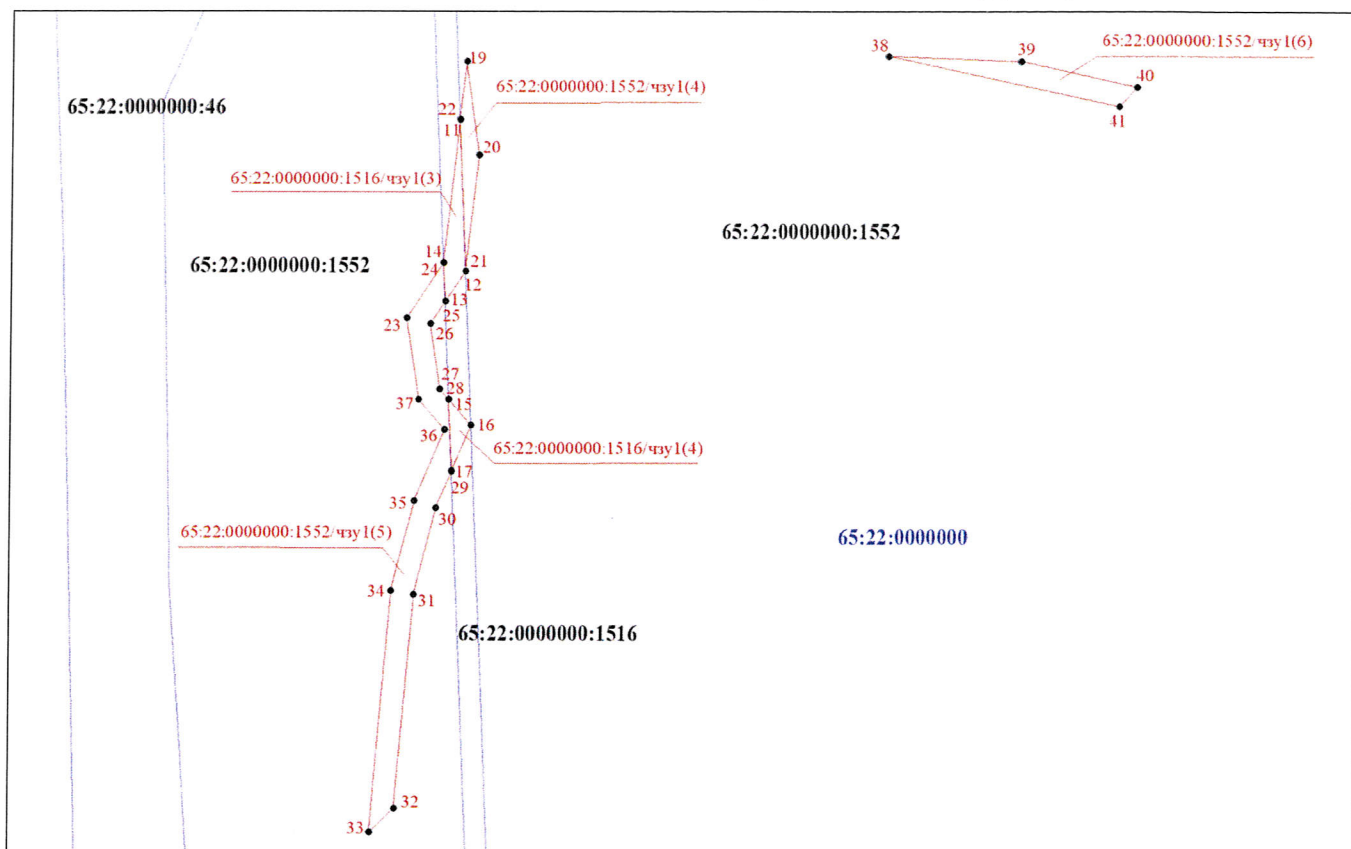
Условный номер земельного участка: 65:22:0000000:1516/чзу1(2)

Площадь земельного участка 131 м<sup>2</sup>

Обозначение характерных точек границ	Координаты, м	
	X	Y
1	2	3
6	88837.60	2539.50
7	88812.40	2542.13
8	88781.94	2546.43
9	88782.00	2544.61
10	88811.82	2538.47
6	88837.60	2539.50



# **Схема расположения земельного участка или земельных участков на кадастровом плане территории**



Масштаб 1:2000

МСК пгт. Ноглики

Условные обозначения:

65:02:0000000	- номер кадастрового квартала
65:22:0000000:1516	- кадастровый номер земельного участка
12	- номер образуемой характерной точки границы земельного участка
•	- характерная точка границы земельного участка
—	- граница образуемого земельного участка
65:22:0000000:1516/чзу1(2)	- обозначение вновь образуемого земельного участка
—	- граница существующего земельного участка

Условный номер земельного участка: 65:22:0000000:1552/чзу1(4)

Площадь земельного участка 140 м²

Обозначение характерных точек границ	Координаты, м	
	X	Y
1	2	3
19	88743.95	2550.78
20	88719.32	2554.26
21	88688.61	2550.87
22	88728.74	2549.17
19	88743.95	2550.78

Условный номер земельного участка: 65:22:0000000:1516/чзу1(3)

Площадь земельного участка 142 м²

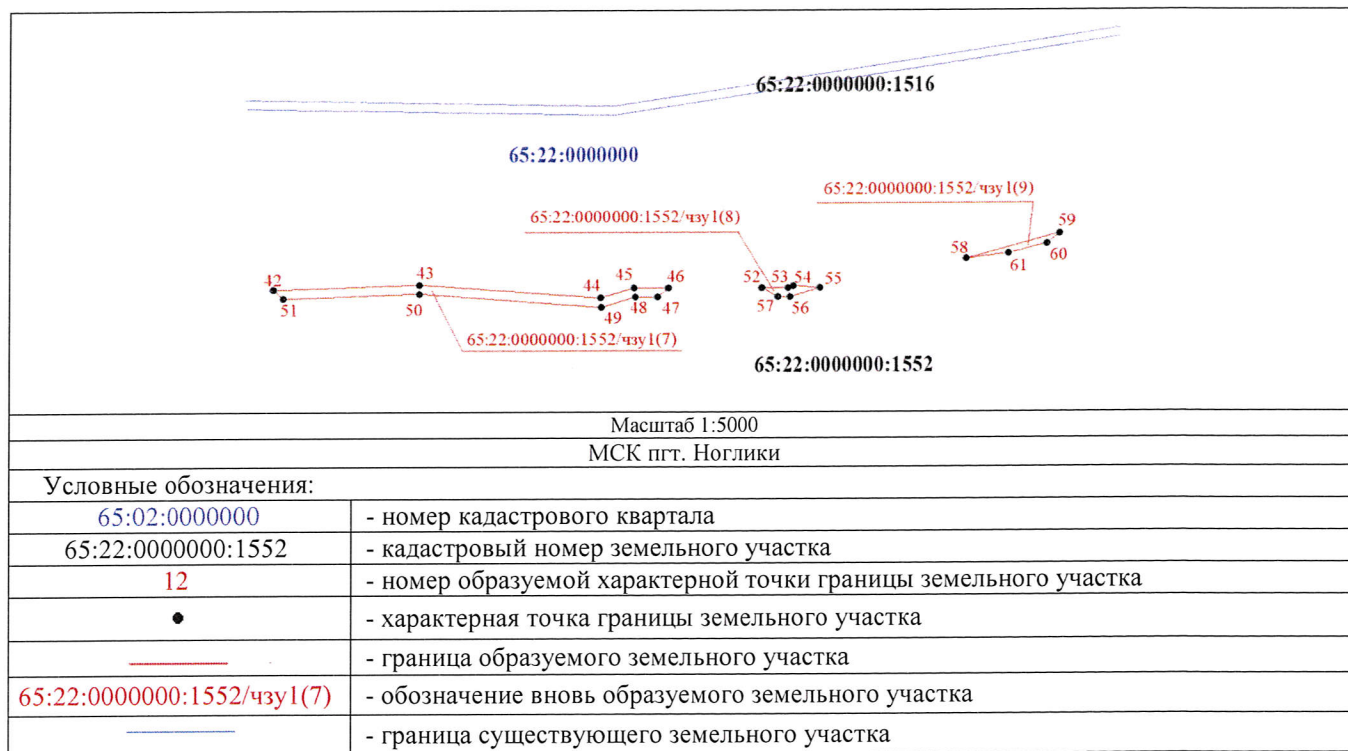
Обозначение характерных точек границ	Координаты, м	
	X	Y
1	2	3
11	88728.68	2549.16
12	88688.58	2550.85
13	88680.65	2545.55
14	88690.81	2545.12
11	88728.68	2549.16

Условный номер земельного участка: 65:22:0000000:1516/чзу1(4)		
Площадь земельного участка 53 м²		
Обозначение характерных точек границ	Координаты, м	
	X	Y
1	2	3
15	88654.77	2546.65
16	88648.00	2552.57
17	88635.91	2547.45
15	88654.77	2546.65

Условный номер земельного участка: 65:22:0000000:1552/чзу1(5)		
Площадь земельного участка 845 м²		
Обозначение характерных точек границ	Координаты, м	
	X	Y
1	2	3
23	88676.23	2535.39
24	88690.79	2545.11
25	88680.63	2545.54
26	88674.83	2541.67
27	88657.49	2544.27
28	88654.78	2546.64
29	88635.89	2547.44
30	88626.15	2543.32
31	88603.37	2537.63
32	88546.95	2532.93
33	88540.60	2526.38
34	88604.35	2531.69
35	88628.07	2537.62
36	88646.86	2545.56
37	88654.83	2538.61
23	88676.23	2535.39

Условный номер земельного участка: 65:22:0000000:1552/чзу1(6)		
Площадь земельного участка 283 м²		
Обозначение характерных точек границ	Координаты, м	
	X	Y
1	2	3
38	88745.40	2662.51
39	88743.94	2697.70
40	88737.28	2728.57
41	88732.16	2723.86
38	88745.40	2662.51

# **Схема расположения земельного участка или земельных участков на кадастровом плане территории**

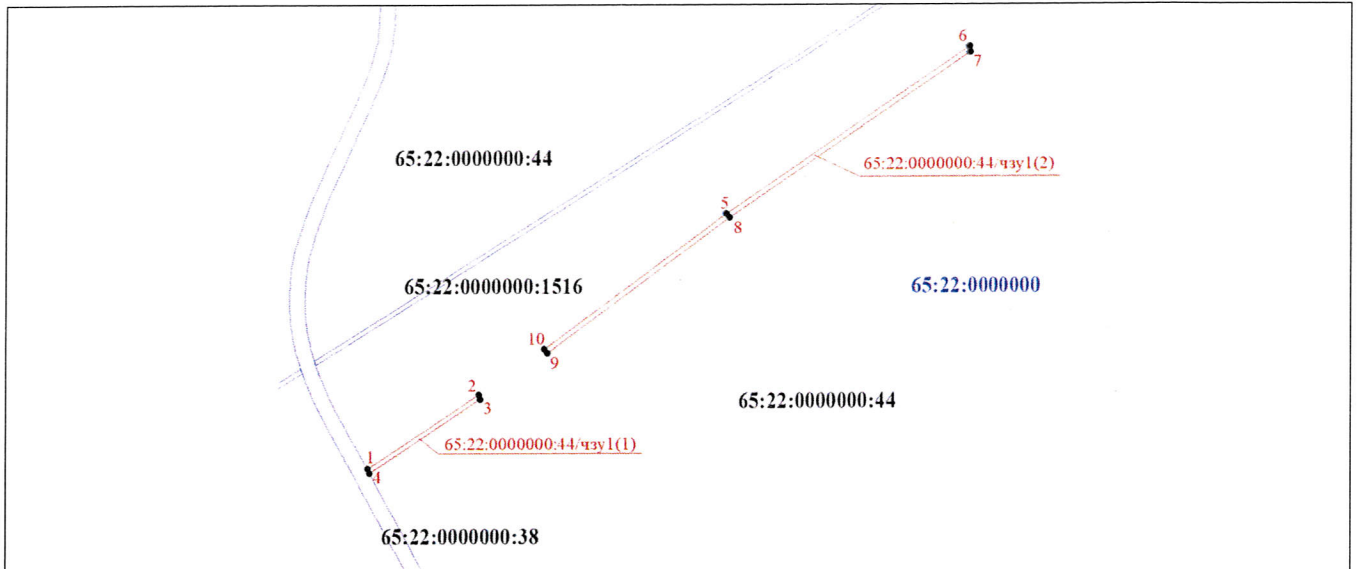


Условный номер земельного участка: 65:22:0000000:1552/чзу1(7)		
Площадь земельного участка 1530 м²		
Обозначение характерных точек границ	Координаты, м	
	X	Y
1	2	3
42	88719.16	2846.55
43	88722.11	2942.42
44	88713.42	3062.11
45	88720.17	3084.27
46	88720.17	3107.21
47	88714.17	3099.85
48	88714.17	3085.17
49	88707.36	3062.79
50	88716.11	2942.30
51	88713.35	2852.91
42	88719.16	2846.55

Условный номер земельного участка: 65:22:0000000:1552/чзу1(8)		
Площадь земельного участка 150 м²		
Обозначение характерных точек границ	Координаты, м	
	X	Y
1	2	3
52	88720.17	3169.32
53	88720.17	3186.94
54	88721.09	3190.07
55	88720.06	3207.95
56	88714.17	3187.80
57	88714.17	3179.75
52	88720.17	3169.32

Условный номер земельного участка: 65:22:0000000:1552/чзу1(9)		
Площадь земельного участка 193 м²		
Обозначение характерных точек границ	Координаты, м	
	X	Y
1	2	3
15	88654.77	2546.65
16	88648.00	2552.57
17	88635.91	2547.45
15	88654.77	2546.65

**Схема расположения земельного участка или  
земельных участков на кадастровом плане территории**



Масштаб 1:10000

МСК пгт. Ноглики

Условные обозначения:

65:02:0000000	- номер кадастрового квартала
65:22:0000000:44	- кадастровый номер земельного участка
2	- номер образуемой характерной точки границы земельного участка
•	- характерная точка границы земельного участка
—	- граница образуемого земельного участка
65:22:0000000:44/чзу1(1)	- обозначение вновь образуемого земельного участка
—	- граница существующего земельного участка

Условный номер земельного участка: 65:22:0000000:44/чзу1(1)

Площадь земельного участка 1056 м<sup>2</sup>

Обозначение характерных точек границ	Координаты, м	
	X	Y
1	2	3
1	89490.90	4497.77
2	89588.46	4645.28
3	89582.56	4647.22
4	89485.58	4500.58
1	89490.90	4497.77


Условный номер земельного участка: 65:22:0000000:44/чзу1(2)

Площадь земельного участка 4129 м<sup>2</sup>

Обозначение характерных точек границ	Координаты, м	
	X	Y
1	2	3
5	89827.45	4972.31
6	90047.40	5294.93
7	90040.35	5295.24
8	89822.60	4975.84
9	89644.07	4735.57
10	89648.50	4731.46
5	89827.45	4972.31





**Схема расположения земельного участка или  
земельных участков на кадастровом плане территории**



Масштаб 1:10000


МСК пгт. Ноглики

Условные обозначения:

65:02:0000000	- номер кадастрового квартала
65:22:0000000:1552	- кадастровый номер земельного участка
2	- номер образуемой характерной точки границы земельного участка
•	- характерная точка границы земельного участка
	- граница образуемого земельного участка
65:22:0000000:1552/чзyl(10)	- обозначение вновь образуемого земельного участка
	- граница существующего земельного участка

Условный номер земельного участка: 65:22:0000000:1552/чзу1(10)		
Площадь земельного участка 3757 м²		
Обозначение характерных точек границ	Координаты, м	
	X	Y
1	2	3
62	87511.98	2384.57
63	87522.90	2397.46
64	87565.44	2412.02
65	87559.49	2416.21
66	87519.44	2402.64
67	87508.23	2389.40
68	87483.67	2377.29
69	87454.04	2367.29
70	87427.30	2362.32
71	87398.43	2360.38
72	87305.89	2336.80
73	87296.66	2328.91
74	87221.92	2318.95
75	87129.88	2317.53
76	87100.53	2313.48
77	87073.55	2308.95
78	87001.63	2293.64
79	86971.23	2292.51
80	86944.02	2281.09
81	86945.67	2277.49
82	86965.19	2286.42
83	87001.45	2287.47
84	87073.27	2302.78
85	87121.00	2311.41
86	87222.44	2312.95
87	87299.16	2323.15
88	87308.93	2331.52
89	87399.23	2354.42
90	87428.06	2356.36
91	87455.56	2361.47
92	87485.59	2371.61
62	87511.98	2384.57

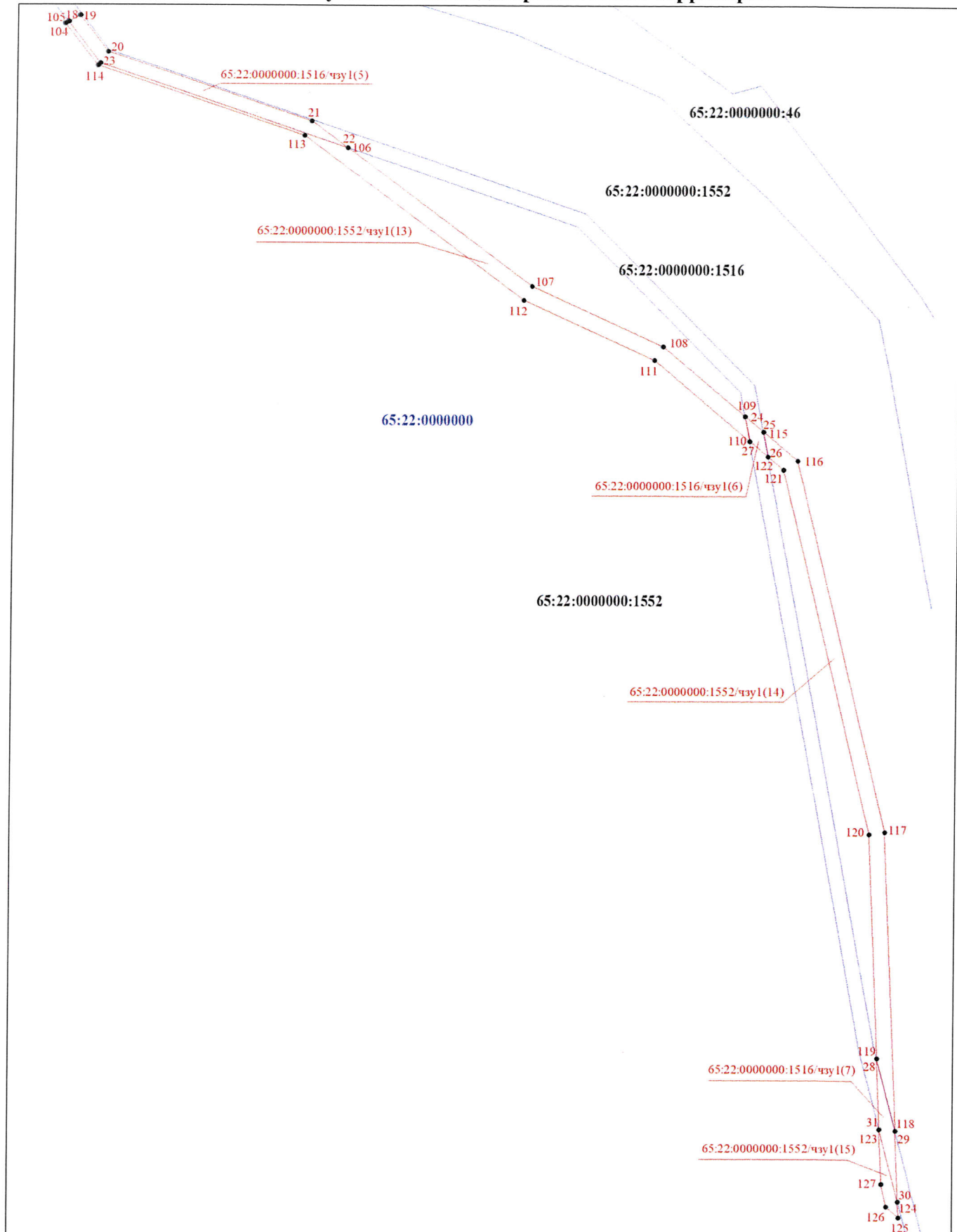
**Схема расположения земельного участка или  
земельных участков на кадастровом плане территории**

	
Масштаб 1:5000	
МСК пгт. Ноглики	
Условные обозначения:	
65:02:0000000	- номер кадастрового квартала
65:22:0000000:1552	- кадастровый номер земельного участка
102	- номер образуемой характерной точки границы земельного участка
•	- характерная точка границы земельного участка
—	- граница образуемого земельного участка
65:22:0000000:1552/чзу1(11)	- обозначение вновь образуемого земельного участка
—	- граница существующего земельного участка

Условный номер земельного участка: 65:22:0000000:1552/чзу1(11)		
Площадь земельного участка 49 м²		
Обозначение характерных точек границ	Координаты, м	
	X	Y
1	2	3
93	86218.54	2003.90
94	86221.53	2011.13
95	86218.78	2011.53
96	86215.62	2012.43
97	86212.16	2004.57
93	86218.54	2003.90

Условный номер земельного участка: 65:22:0000000:1552/чзу1(12)		
Площадь земельного участка 247 м²		
Обозначение характерных точек границ	Координаты, м	
	X	Y
1	2	3
98	86202.18	1971.54
99	86208.00	1983.03
100	86201.68	1983.85
101	86197.26	1975.10
102	86174.71	1952.56
103	86182.53	1951.89
98	86202.18	1971.54

# **Схема расположения земельного участка или земельных участков на кадастровом плане территории**



Масштаб 1:2000

МСК пгт. Ноглики

## **Условные обозначения:**

65:02:0000000	- номер кадастрового квартала
65:22:0000000:1552	- кадастровый номер земельного участка
21	- номер образуемой характерной точки границы земельного участка
•	- характерная точка границы земельного участка
—	- граница образуемого земельного участка
65:22:0000000:1552/чзу1(14)	- обозначение вновь образуемого земельного участка
—	- граница существующего земельного участка

Условный номер земельного участка: 65:22:0000000:1552/чзy1(13)		
Площадь земельного участка 1271 м²		
Обозначение характерных точек границ	Координаты, м	
	X	Y
1	2	3
104	85427.67	2054.71
105	85428.28	2055.79
23	85412.79	2067.63
106	85381.18	2161.04
107	85329.57	2230.52
108	85307.06	2280.18
109	85280.94	2311.39
110	85271.65	2313.13
111	85301.94	2276.96
112	85324.37	2227.46
113	85385.87	2144.69
114	85411.84	2066.76
104	85427.67	2054.71

Условный номер земельного участка: 65:22:0000000:1516/чзy1(5)		
Площадь земельного участка 542 м²		
Обозначение характерных точек границ	Координаты, м	
	X	Y
1	2	3
18	85428.29	2055.80
19	85430.72	2060.15
20	85416.87	2070.66
21	85391.25	2147.49
22	85381.19	2161.03
23	85412.79	2067.63
18	85428.29	2055.80

Условный номер земельного участка: 65:22:0000000:1516/чзy1(6)		
Площадь земельного участка 54 м²		
Обозначение характерных точек границ	Координаты, м	
	X	Y
1	2	3
24	85280.93	2311.40
25	85275.18	2318.27
26	85265.88	2320.02
27	85271.64	2313.14
24	85280.93	2311.40

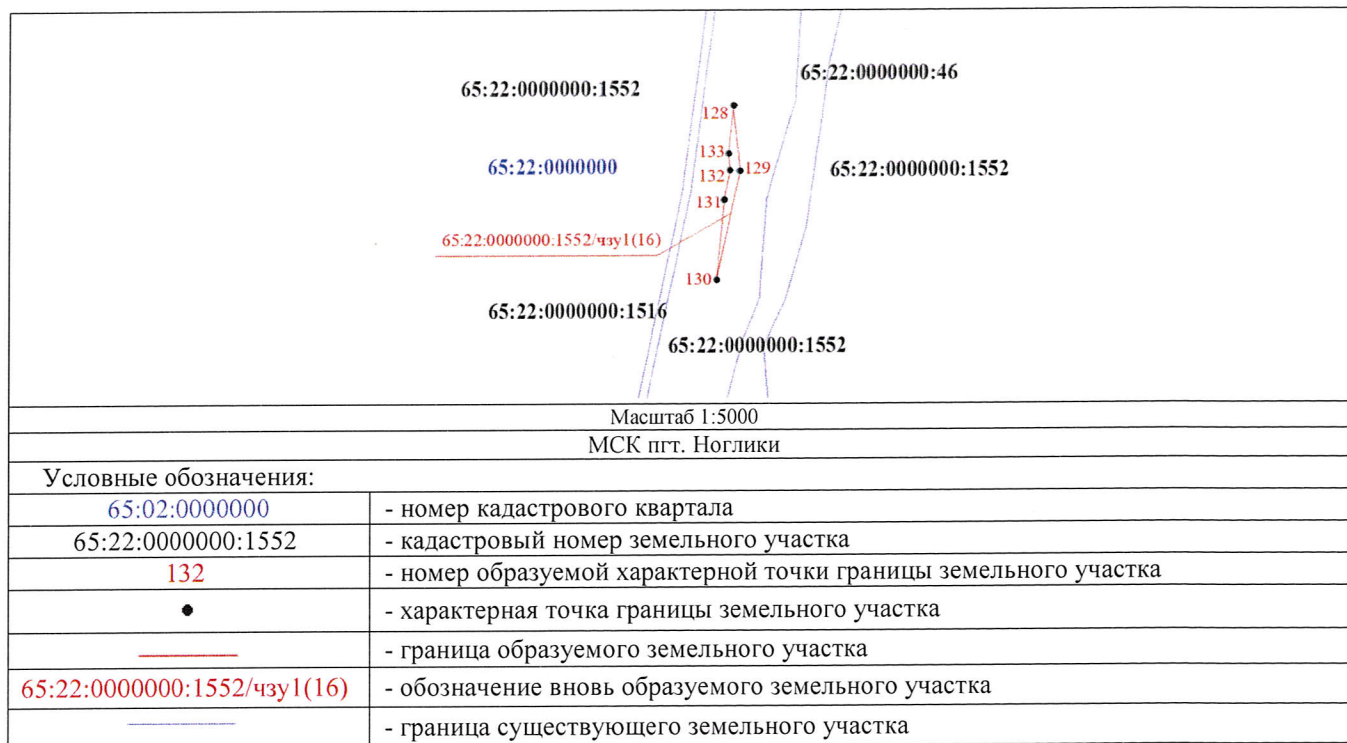
Условный номер земельного участка: 65:22:0000000:1516/чзy1(7)		
Площадь земельного участка 159 м²		
Обозначение характерных точек границ	Координаты, м	
	X	Y
1	2	3
28	85040.84	2362.76
29	85013.75	2369.90
30	84987.24	2371.01
31	85014.30	2363.87
28	85040.84	2362.76



Условный номер земельного участка: 65:22:0000000:1552/чзу1(14)		
Площадь земельного участка 1510 м²		
Обозначение характерных точек границ	Координаты, м	
	X	Y
1	2	3
115	85275.17	2318.28
116	85264.33	2331.22
117	85125.57	2365.23
118	85013.77	2369.90
119	85040.87	2362.76
120	85124.73	2359.27
121	85260.99	2325.86
122	85265.87	2320.03
115	85275.17	2318.28

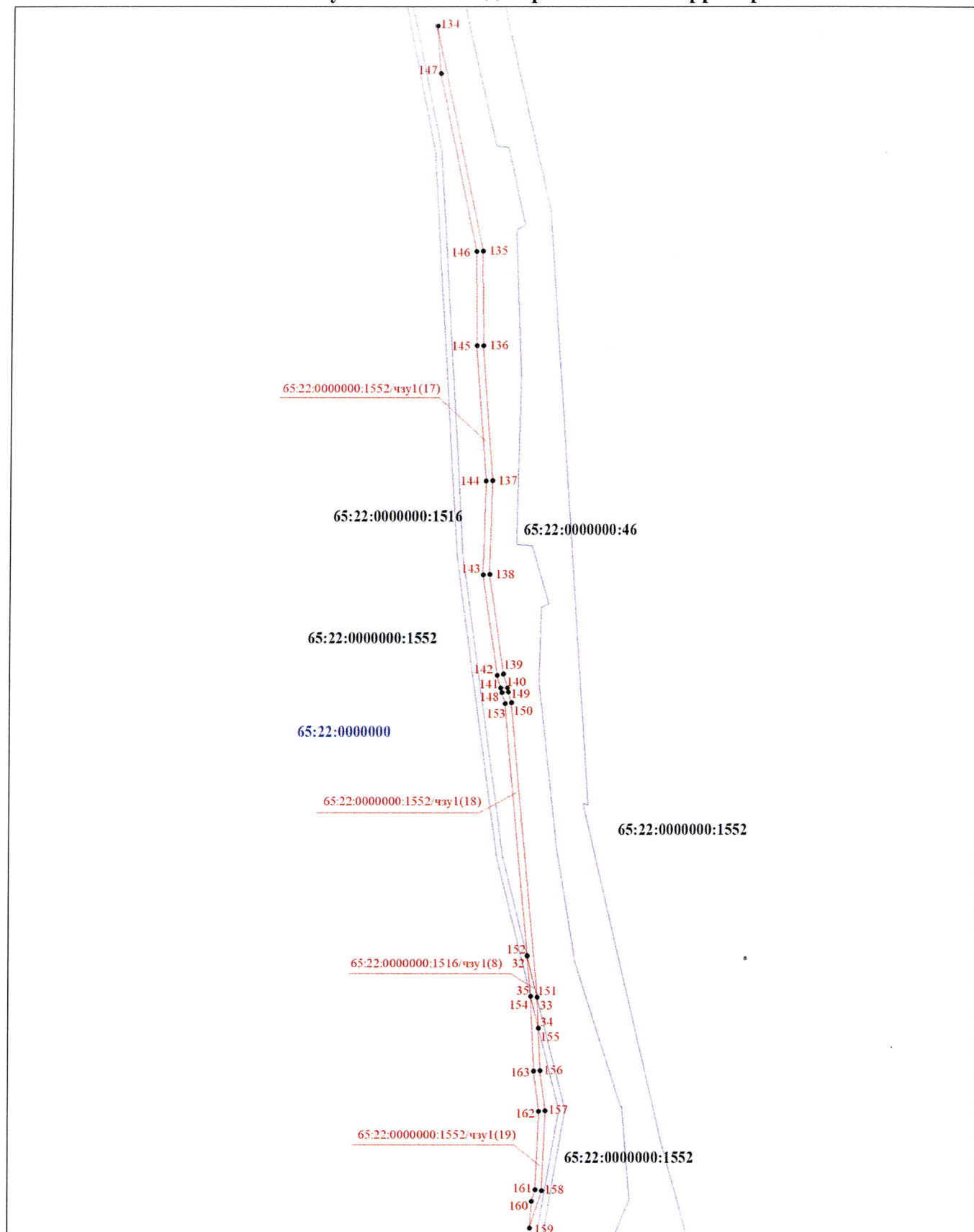
Условный номер земельного участка: 65:22:0000000:1552/чзу1(15)		
Площадь земельного участка 96 м²		
Обозначение характерных точек границ	Координаты, м	
	X	Y
1	2	3
123	85014.24	2363.87
124	84987.21	2371.01
125	84981.23	2371.26
126	84985.25	2366.53
127	84993.75	2364.72
123	85014.24	2363.87

**Схема расположения земельного участка или  
земельных участков на кадастровом плане территории**



Условный номер земельного участка: 65:22:0000000:1552/чзу1(16)		
Площадь земельного участка 480 м²		
Обозначение характерных точек границ	Координаты, м	
	X	Y
1	2	3
128	84077.00	2335.70
129	84033.60	2340.18
130	83961.58	2324.21
131	84014.69	2329.50
132	84034.10	2333.27
133	84044.91	2332.51
128	84077.00	2335.70

# **Схема расположения земельного участка или земельных участков на кадастровом плане территории**



Масштаб 1:5000

МСК пгт. Ноглики

## **Условные обозначения:**

65:02:0000000	- номер кадастрового квартала
65:22:0000000:1552	- кадастровый номер земельного участка
135	- номер образуемой характерной точки границы земельного участка
•	- характерная точка границы земельного участка
—	- граница образуемого земельного участка
65:22:0000000:1552/чзуп(17)	- обозначение вновь образуемого земельного участка
—	- граница существующего земельного участка

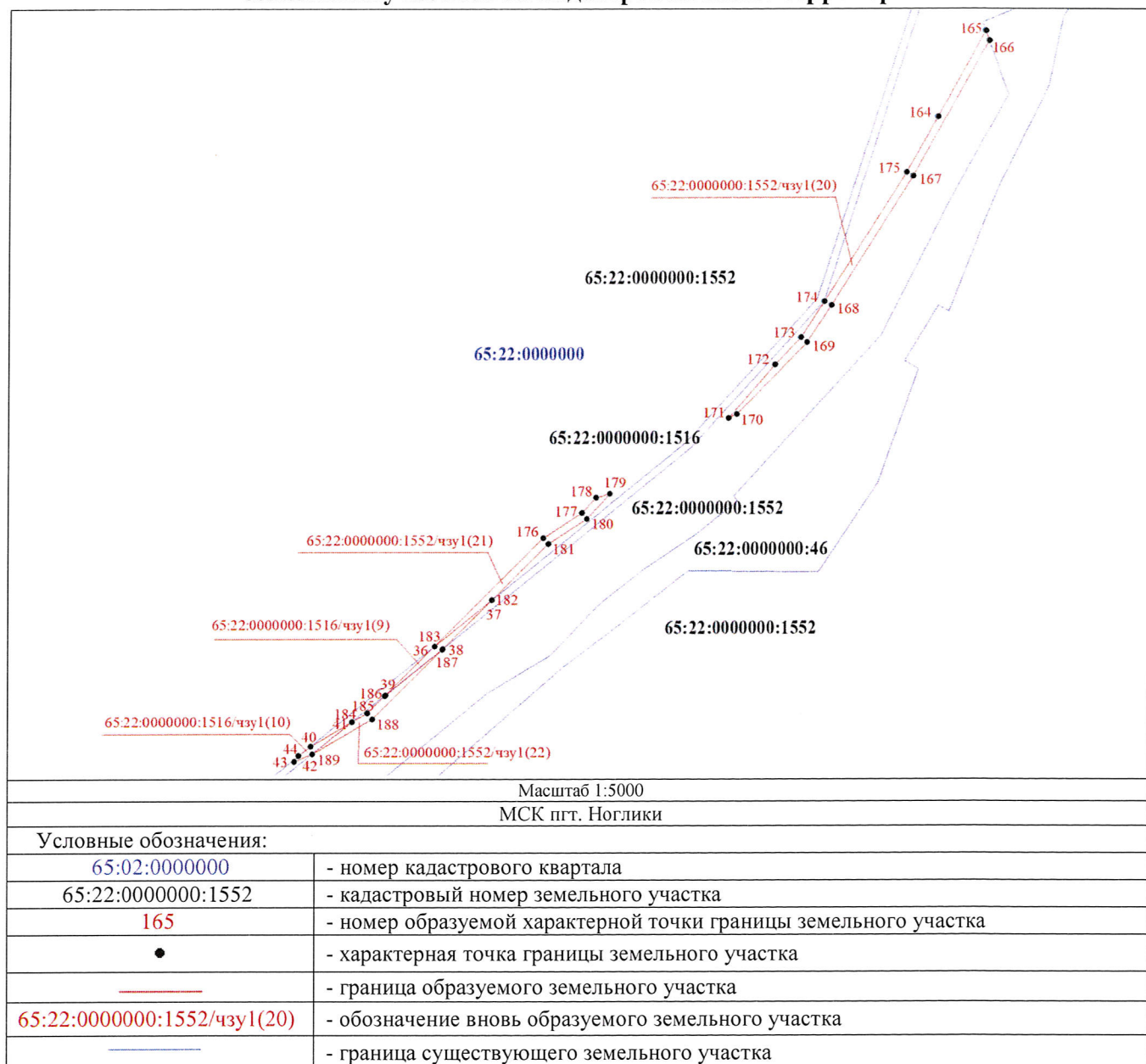
Условный номер земельного участка: 65:22:0000000:1552/чзy1(17)		
Площадь земельного участка 3521 м²		
Обозначение характерных точек границ	Координаты, м	
	X	Y
1	2	3
134	83772.70	2308.73
135	83566.27	2352.08
136	83479.71	2352.85
137	83355.70	2361.76
138	83269.78	2359.44
139	83178.51	2372.54
140	83165.95	2376.28
141	83165.71	2370.10
142	83177.15	2366.68
143	83269.50	2353.44
144	83355.56	2355.76
145	83479.47	2346.85
146	83565.69	2346.08
147	83729.12	2311.96
134	83772.70	2308.73

Условный номер земельного участка: 65:22:0000000:1552/чзy1(18)		
Площадь земельного участка 1563 м²		
Обозначение характерных точек границ	Координаты, м	
	X	Y
1	2	3
148	83161.62	2371.32
149	83161.86	2377.50
150	83152.45	2380.31
151	82882.13	2404.90
152	82920.10	2395.49
153	83151.31	2374.39
148	83161.62	2371.32

Условный номер земельного участка: 65:22:0000000:1552/чзy1(19)		
Площадь земельного участка 1123 м²		
Обозначение характерных точек границ	Координаты, м	
	X	Y
1	2	3
154	82882.97	2398.85
155	82853.98	2406.05
156	82814.93	2407.65
157	82778.01	2412.52
158	82704.70	2409.58
159	82670.57	2398.42
160	82695.26	2400.18
161	82705.78	2403.62
162	82777.73	2406.50
163	82814.41	2401.67
154	82882.97	2398.85

Условный номер земельного участка: 65:22:0000000:1516/чзy1(8)		
Площадь земельного участка 194 м²		
Обозначение характерных точек границ	Координаты, м	
	X	Y
1	2	3
32	82919.92	2395.50
33	82882.06	2404.90
34	82854.01	2406.05
35	82883.05	2398.85
32	82919.92	2395.50

**Схема расположения земельного участка или  
земельных участков на кадастровом плане территории**



Условный номер земельного участка: 65:22:0000000:1552/чзуч1(20)		
Площадь земельного участка 2061 м²		
Обозначение характерных точек границ	Координаты, м	
	X	Y
1	2	3
164	82357.85	2280.18
165	82424.39	2317.55
166	82416.88	2320.22
167	82311.40	2260.96
168	82211.07	2197.19
169	82182.34	2178.47
170	82126.51	2123.62
171	82123.71	2117.32
172	82165.24	2153.26
173	82186.10	2173.75
174	82214.17	2192.04
175	82314.56	2255.86
164	82357.85	2280.18



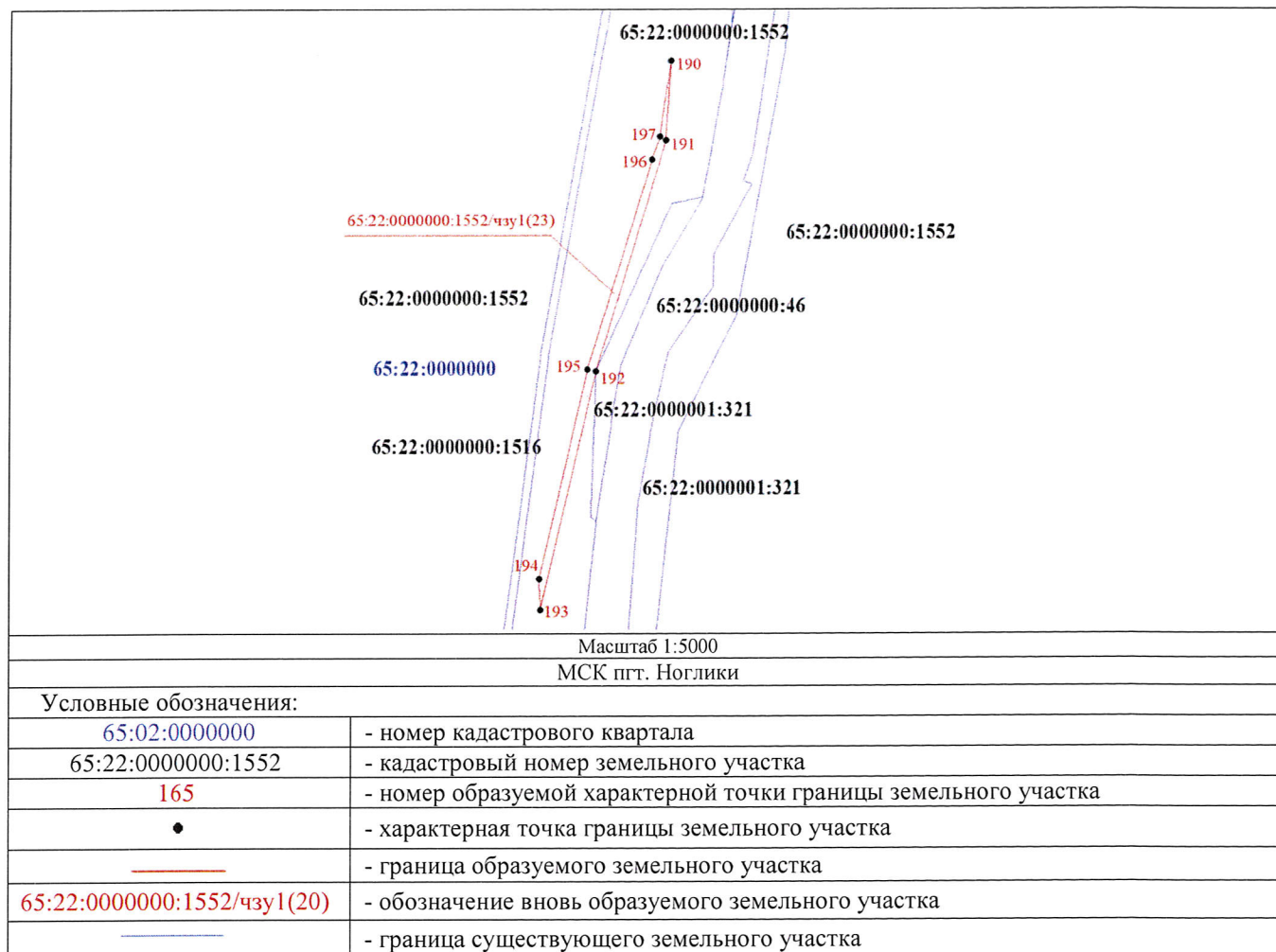
Условный номер земельного участка: 65:22:0000000:1552/чзу1(21)		
Площадь земельного участка 888 м²		
Обозначение характерных точек границ	Координаты, м	
	X	Y
1	2	3
176	82030.65	1972.78
177	82049.99	2002.77
178	82061.69	2013.80
179	82064.56	2024.73
180	82045.35	2006.63
181	82025.95	1976.58
182	81982.04	1932.67
183	81946.07	1888.19
176	82030.65	1972.78

Условный номер земельного участка: 65:22:0000000:1552/чзу1(22)		
Площадь земельного участка 492 м²		
Обозначение характерных точек границ	Координаты, м	
	X	Y
1	2	3
184	81887.35	1824.60
185	81894.16	1836.28
186	81907.87	1849.99
187	81943.86	1894.48
188	81889.36	1839.98
189	81862.38	1793.73
184	81887.35	1824.60

Условный номер земельного участка: 65:22:0000000:1516/чзу1(9)		
Площадь земельного участка 324 м²		
Обозначение характерных точек границ	Координаты, м	
	X	Y
1	2	3
36	81946.04	1888.16
37	81982.00	1932.63
38	81943.89	1894.51
39	81908.01	1850.13
36	81946.04	1888.16

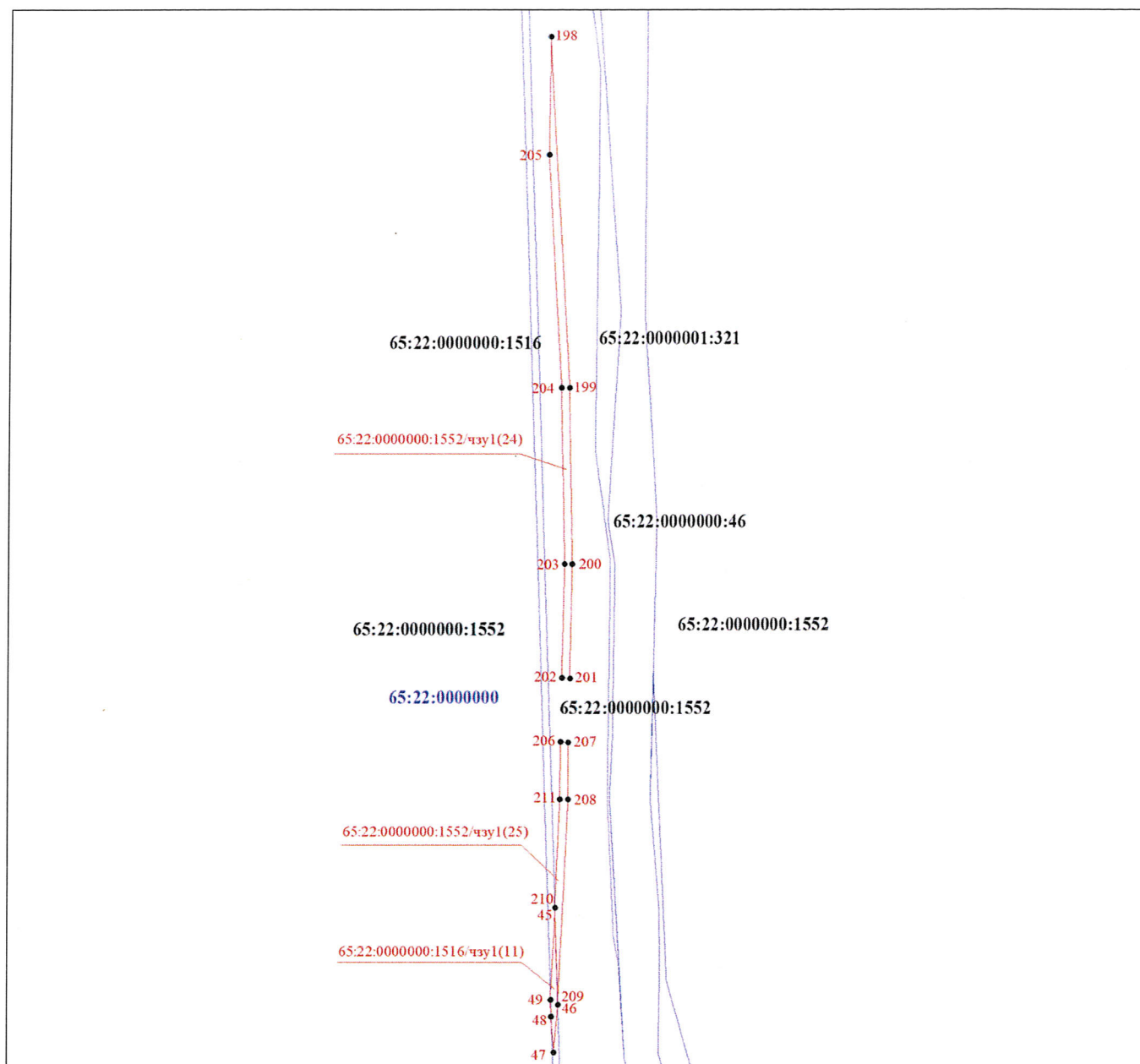
Условный номер земельного участка: 65:22:0000000:1516/чзу1(10)		
Площадь земельного участка 167 м²		
Обозначение характерных точек границ	Координаты, м	
	X	Y
1	2	3
40	81868.41	1792.16
41	81887.33	1824.57
42	81862.35	1793.67
43	81856.63	1779.71
44	81860.93	1782.91
40	81868.41	1792.16

**Схема расположения земельного участка или  
земельных участков на кадастровом плане территории**



Условный номер земельного участка: 65:22:0000000:1552/чзу1(23)		
Площадь земельного участка 1985 м²		
Обозначение характерных точек границ	Координаты, м	
	X	Y
1	2	3
190	79627.31	815.96
191	79571.89	812.64
192	79410.60	763.79
193	79244.25	725.32
194	79265.69	724.83
195	79411.83	757.91
196	79558.17	802.77
197	79574.38	808.40
190	79627.31	815.96

# **Схема расположения земельного участка или земельных участков на кадастровом плане территории**



Масштаб 1:5000

МСК пгт. Ноглики

## Условные обозначения:

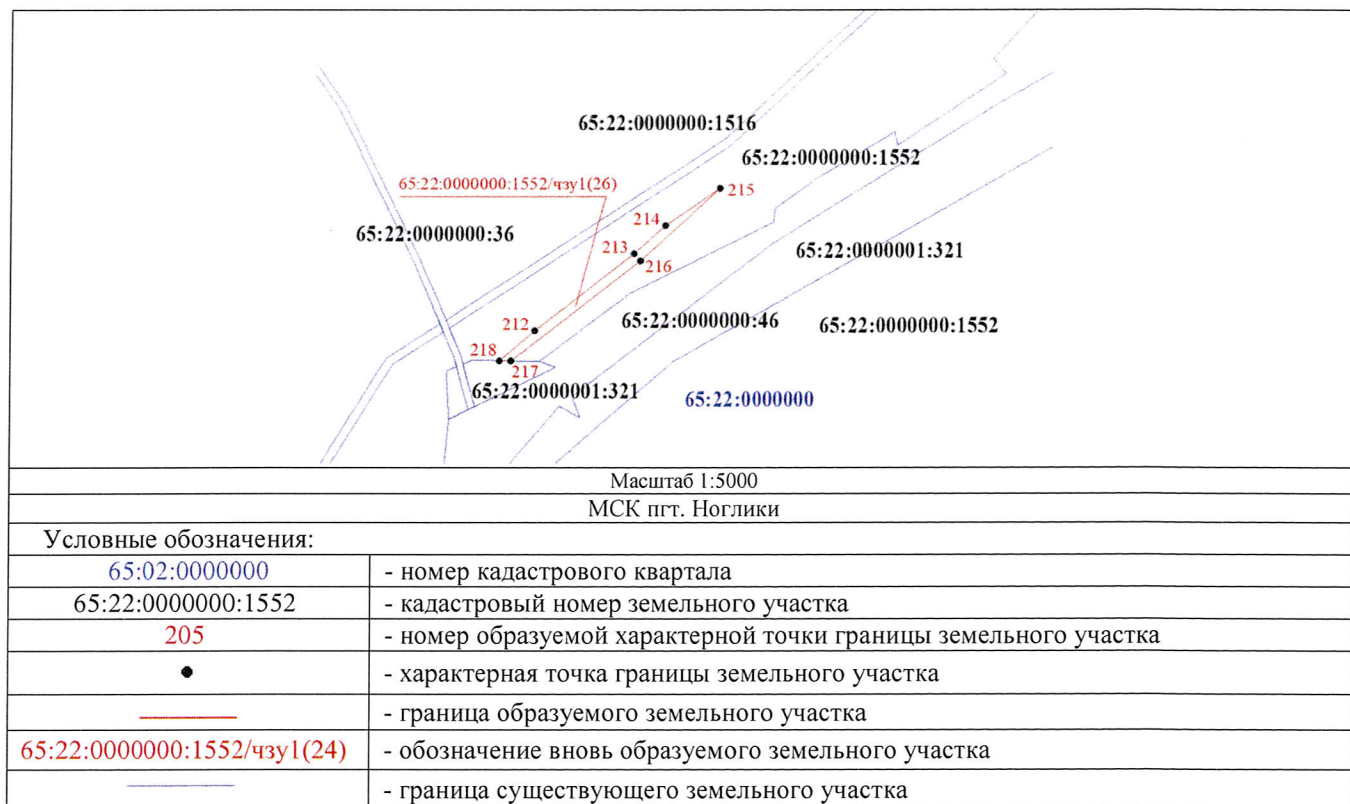
65:02:0000000	- номер кадастрового квартала
65:22:0000000:1552	- кадастровый номер земельного участка
205	- номер образуемой характерной точки границы земельного участка
•	- характерная точка границы земельного участка
—	- граница образуемого земельного участка
65:22:0000000:1552/чзу1(24)	- обозначение вновь образуемого земельного участка
—	- граница существующего земельного участка

Условный номер земельного участка: 65:22:0000000:1552/чзу1(24)		
Площадь земельного участка 2732 м²		
Обозначение характерных точек границ	Координаты, м	
	X	Y
1	2	3
198	79061.28	727.95
199	78787.03	743.90
200	78649.46	746.81
201	78559.99	745.19
202	78560.31	739.20
203	78649.44	740.81
204	78786.85	737.90
205	78968.74	727.32
198	79061.28	727.95

Условный номер земельного участка: 65:22:0000000:1552/чзу1(25)		
Площадь земельного участка 998 м²		
Обозначение характерных точек границ	Координаты, м	
	X	Y
1	2	3
206	78510.47	738.04
207	78510.07	744.04
208	78465.36	743.90
209	78304.95	736.74
210	78381.04	734.21
211	78465.54	737.90
206	78510.47	738.04

Условный номер земельного участка: 65:22:0000000:1516/чзу1(11)		
Площадь земельного участка 334 м²		
Обозначение характерных точек границ	Координаты, м	
	X	Y
1	2	3
45	78380.97	734.20
46	78304.90	736.72
47	78267.83	733.43
48	78295.63	731.42
49	78308.95	730.97
45	78380.97	734.20

**Схема расположения земельного участка или  
земельных участков на кадастровом плане территории**



Условный номер земельного участка: 65:22:0000000:1552/чзу1(26)		
Площадь земельного участка 950 м²		
Обозначение характерных точек границ	Координаты, м	
	X	Y
1	2	3
212	77629.42	216.69
213	77680.43	282.85
214	77698.99	303.54
215	77723.39	339.72
216	77675.81	286.69
217	77609.55	200.75
218	77609.68	193.20
212	77629.42	216.69



МСК пгт. Ноглики

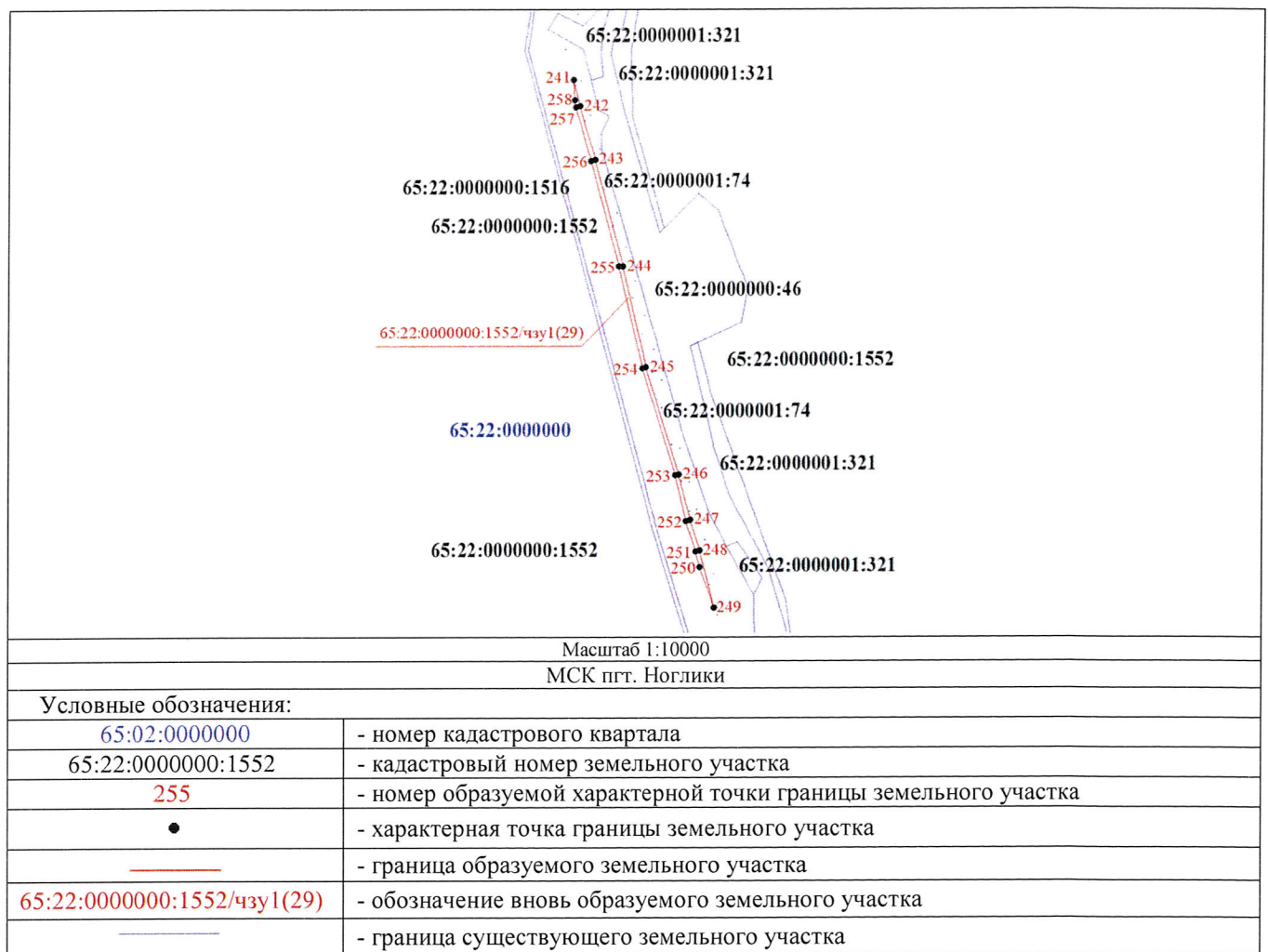
65:02:0000000	- номер кадастрового квартала
65:22:0000000:1552	- кадастровый номер земельного участка
225	- номер образуемой характерной точки границы земельного участка
•	- характерная точка границы земельного участка
—	- граница образуемого земельного участка
65:22:0000000:1552/чзу1(27)	- обозначение вновь образуемого земельного участка
—	- граница существующего земельного участка

Площадь земельного участка 2121 м<sup>2</sup>

Обозначение характерных точек границ	Координаты, м	
	X	Y
1	2	3
219	76446.27	-792.74
220	76443.19	-786.14
221	76294.92	-761.43
222	76289.17	-725.97
223	76214.00	-706.55
224	76134.40	-704.78
225	76117.10	-710.47
226	76213.06	-712.59
227	76283.81	-730.45
228	76289.68	-766.65
219	76446.27	-792.74


Условный номер земельного участка: 65:22:0000000:1552/чзу1(28)		
Площадь земельного участка 4249 м²		
Обозначение характерных точек границ	Координаты, м	
	X	Y
1	2	3
229	75714.83	-922.47
230	75941.27	-795.77
231	75937.30	-791.12
232	75711.53	-917.43
233	75636.01	-974.56
234	75471.53	-1063.58
235	75381.52	-1116.81
236	75314.70	-1149.58
237	75337.63	-1144.87
238	75384.26	-1122.15
239	75474.49	-1068.80
240	75639.27	-979.62
229	75714.83	-922.47

**Схема расположения земельного участка или  
земельных участков на кадастровом плане территории**



Условный номер земельного участка: 65:22:0000000:1552/чзу1(29)		
Площадь земельного участка 4364 м²		
Обозначение характерных точек границ	Координаты, м	
	X	Y
1	2	3
241	75146.35	-1150.11
242	75108.70	-1140.76
243	75032.60	-1119.03
244	74881.06	-1078.87
245	74737.84	-1045.87
246	74586.10	-998.39
247	74521.19	-982.36
248	74477.76	-969.23
249	74397.23	-949.12
250	74454.34	-969.27
251	74476.22	-975.03
252	74519.79	-988.20
253	74584.52	-1004.19
254	74736.16	-1051.65
255	74881.00	-1085.00
256	75031.08	-1124.83
257	75107.12	-1146.56
258	75117.80	-1148.55
241	75146.35	-1150.11

# **Схема расположения земельного участка или земельных участков на кадастровом плане территории**



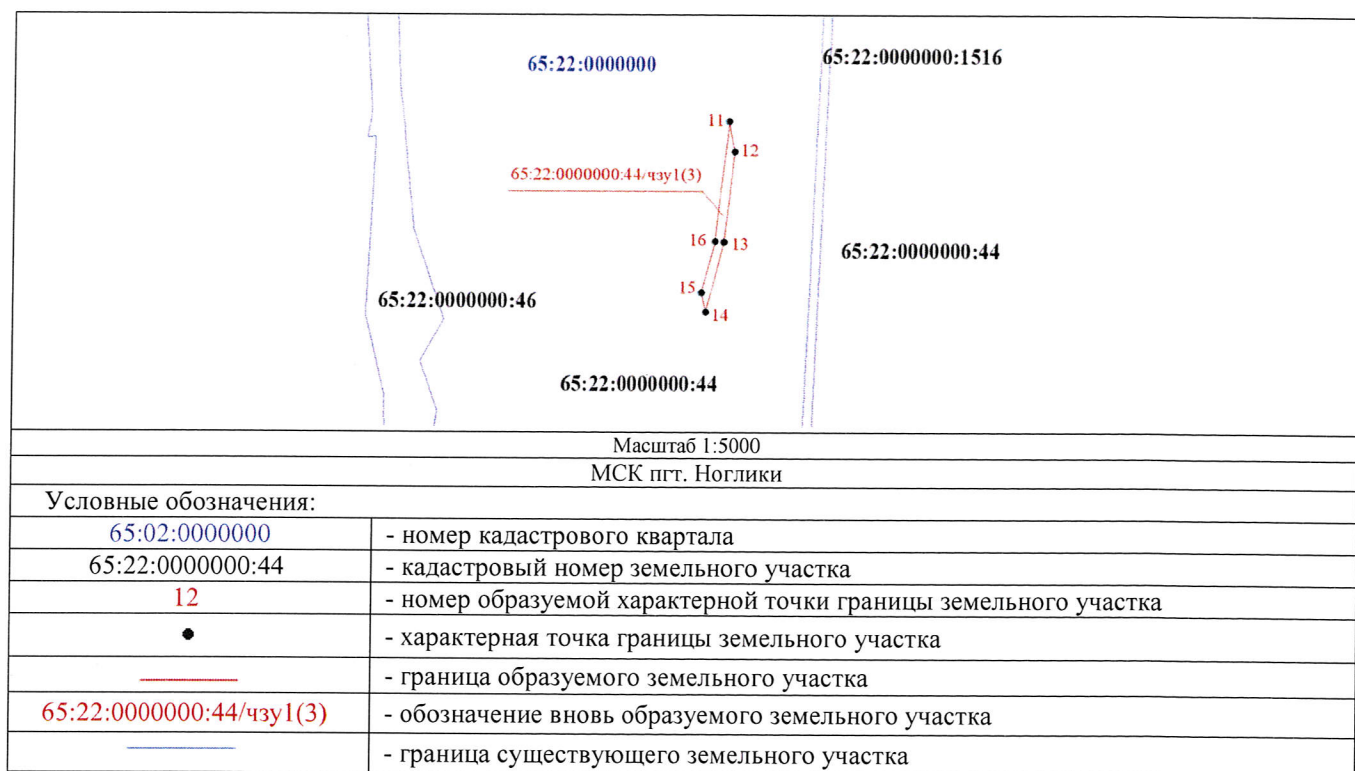
Условный номер земельного участка: 65:22:0000000:1552/чзу1(30)		
Площадь земельного участка 420 м²		
Обозначение характерных точек границ	Координаты, м	
	X	Y
1	2	3
259	74310.08	-921.26
260	74301.26	-916.11
261	74231.68	-905.33
262	74197.09	-906.31
263	74218.75	-908.73
259	74310.08	-921.26

Условный номер земельного участка: 65:22:0000000:1552/чзy1(31)		
Площадь земельного участка 370 м²		
Обозначение характерных точек границ	Координаты, м	
	X	Y
1	2	3
262	74197.09	-906.31
264	74161.25	-893.69
265	74117.01	-895.32
266	74114.77	-899.11
267	74126.60	-898.49
268	74143.45	-900.35
269	74160.33	-899.73
270	74170.74	-903.39
262	74197.09	-906.31

Условный номер земельного участка: 65:22:0000000:1552/чзy1(32)		
Площадь земельного участка 402 м²		
Обозначение характерных точек границ	Координаты, м	
	X	Y
1	2	3
271	74034.01	-902.29
272	74032.36	-900.57
273	73957.25	-883.56
274	73962.05	-890.79
275	74011.50	-902.00
271	74034.01	-902.29




# **Схема расположения земельного участка или земельных участков на кадастровом плане территории**



Условный номер земельного участка: 65:22:0000000:44/чзу1(3)		
Площадь земельного участка 665 м²		
Обозначение характерных точек границ	Координаты, м	
	X	Y
1	2	3
11	69826.04	-1511.44
12	69806.39	-1507.64
13	69746.35	-1514.50
14	69700.56	-1526.14
15	69713.21	-1529.12
16	69747.03	-1520.46
11	69826.04	-1511.44

**Схема расположения земельного участка или  
земельных участков на кадастровом плане территории**



Масштаб 1:5000

МСК пгт. Ноглики

Условные обозначения:

65:02:0000000	- номер кадастрового квартала
65:22:0000000:44	- кадастровый номер земельного участка
25	- номер образуемой характерной точки границы земельного участка
•	- характерная точка границы земельного участка
—	- граница образуемого земельного участка
65:22:0000000:44/чзyl(4)	- обозначение вновь образуемого земельного участка
—	- граница существующего земельного участка

Условный номер земельного участка: 65:22:0000000:44/чзyl(4)

Площадь земельного участка 1361 м²

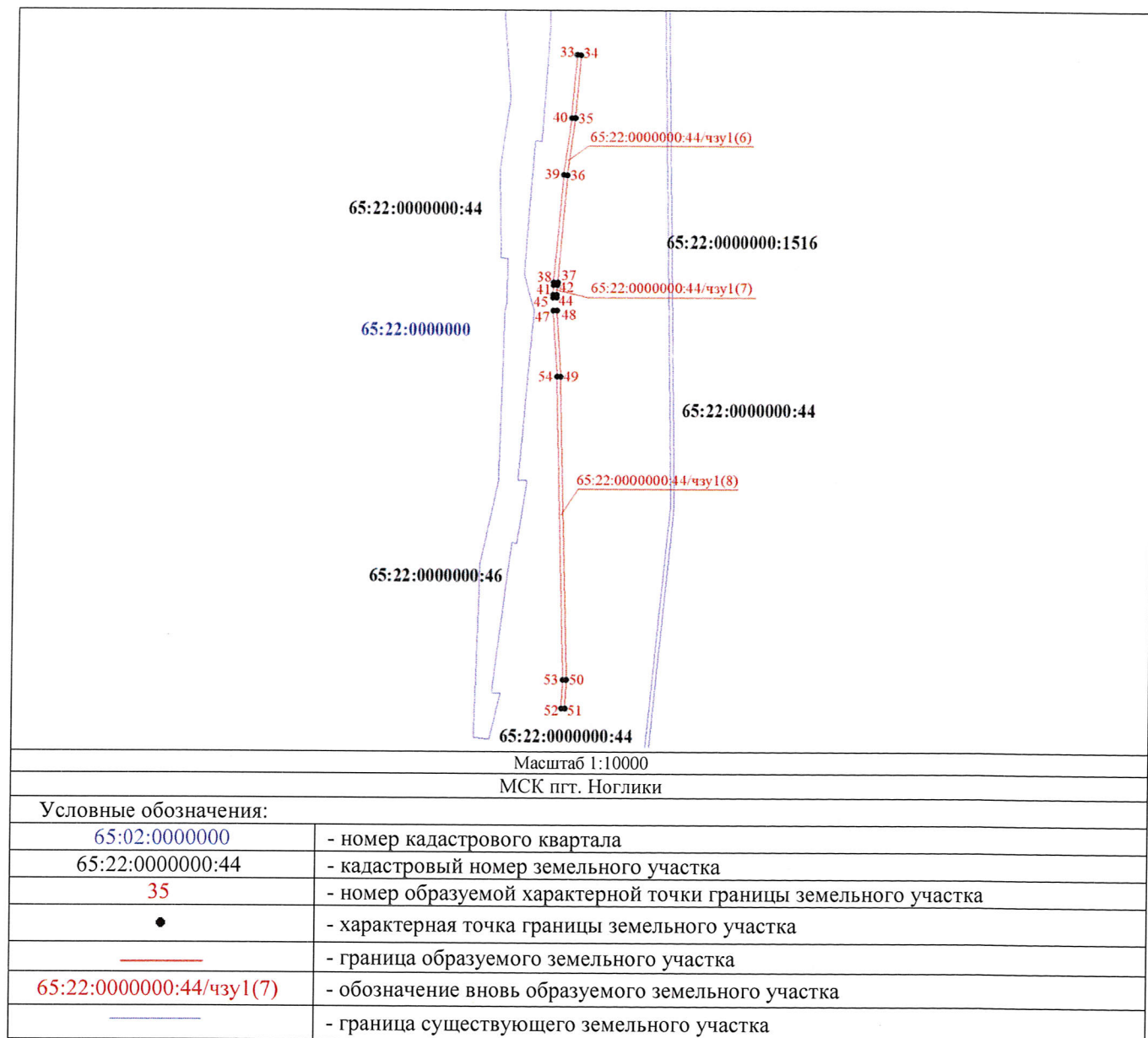
Обозначение характерных точек границ	Координаты, м	
	X	Y
1	2	3
17	68290.08	-1575.29
18	68242.17	-1560.91
19	68212.77	-1543.27
20	68136.10	-1541.30
21	68098.71	-1549.18
22	68063.92	-1562.88
23	68073.74	-1565.47
24	68100.43	-1554.94
25	68136.64	-1547.32
26	68211.03	-1549.23
27	68239.73	-1566.45
28	68281.34	-1578.92
17	68290.08	-1575.29

Условный номер земельного участка: 65:22:0000000:44/чзyl(5)

Площадь земельного участка 202 м²

Обозначение характерных точек границ	Координаты, м	
	X	Y
1	2	3
29	68028.07	-1585.79
30	68018.83	-1584.65
31	67990.35	-1603.28
32	68000.15	-1604.04
29	68028.07	-1585.79

**Схема расположения земельного участка или  
земельных участков на кадастровом плане территории**




Условный номер земельного участка: 65:22:0000000:44/чзз1(6)		
Площадь земельного участка 2145 м²		
Обозначение характерных точек границ	Координаты, м	
	X	Y
1	2	3
33	65254.39	-1401.67
34	65253.59	-1395.72
35	65155.26	-1403.82
36	65066.16	-1415.44
37	64897.98	-1429.30
38	64898.09	-1435.32
39	65066.80	-1421.40
40	65155.90	-1409.78
33	65254.39	-1401.67

Условный номер земельного участка: 65:22:0000000:44/чзу1(7)		
Площадь земельного участка 119 м <sup>2</sup>		
Обозначение характерных точек границ	Координаты, м	
	X	Y
1	2	3
41	64894.10	-1435.64
42	64893.98	-1429.63
43	64878.58	-1430.90
44	64874.32	-1430.64
45	64874.36	-1436.66
46	64878.64	-1436.92
41	64894.10	-1435.64

Условный номер земельного участка: 65:22:0000000:44/чзу1(8)		
Площадь земельного участка 3736 м <sup>2</sup>		
Обозначение характерных точек границ	Координаты, м	
	X	Y
1	2	3
47	64853.97	-1435.43
48	64853.93	-1429.41
49	64750.91	-1423.17
50	64276.34	-1409.61
51	64232.01	-1410.91
52	64231.93	-1416.92
53	64276.25	-1415.61
54	64750.65	-1429.17
47	64853.97	-1435.43

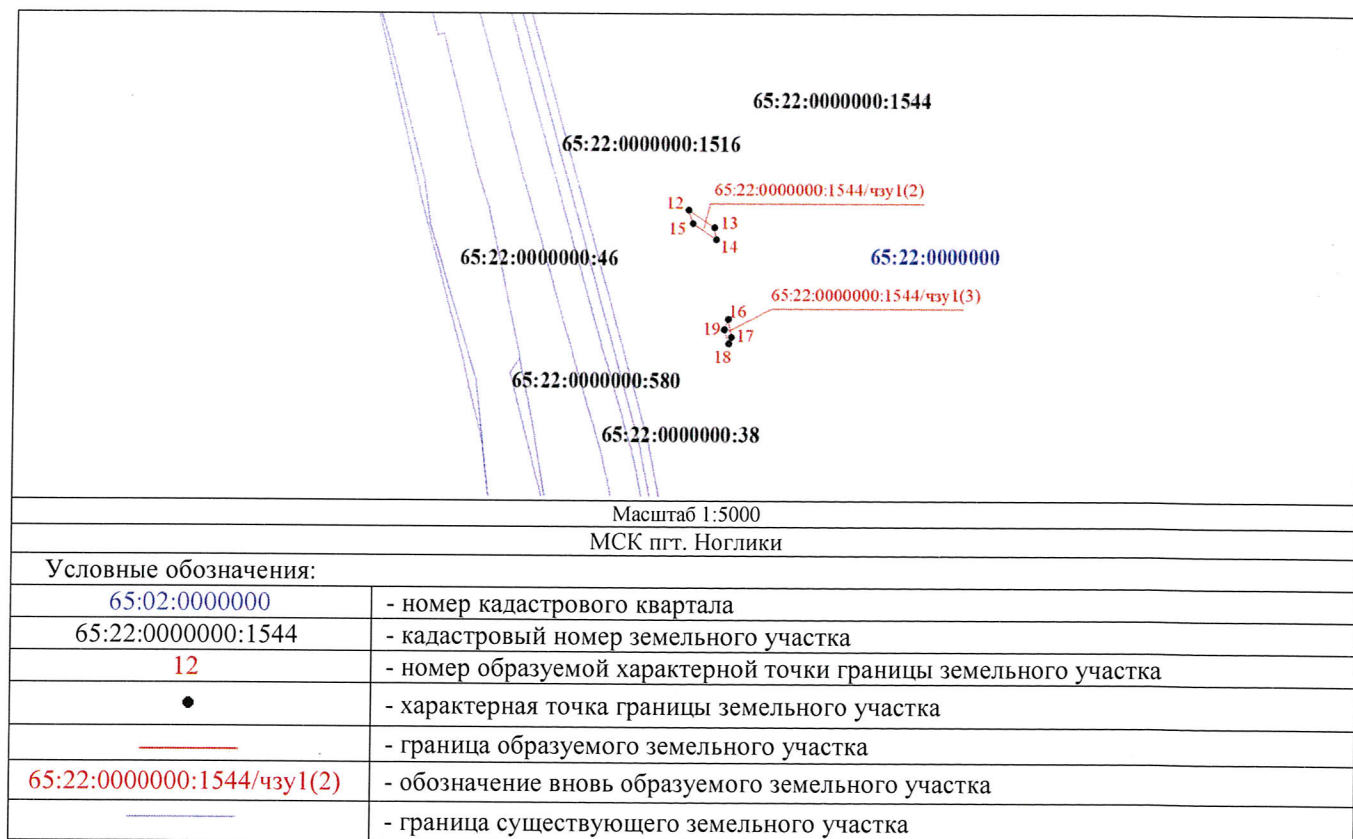
**Схема расположения земельного участка или  
земельных участков на кадастровом плане территории**



Условный номер земельного участка: 65:22:0000000:1544/чзу1(1)		
Площадь земельного участка 589 м²		
Обозначение характерных точек границ	Координаты, м	
	X	Y
1	2	3
1	34199.83	555.87
2	34181.98	587.86
3	34165.58	588.96
4	34145.41	586.95
5	34120.37	574.43
6	34104.99	574.11
7	34125.32	570.20
8	34147.11	581.09
9	34165.68	582.94
10	34178.32	582.10
11	34192.13	557.35
1	34199.83	555.87



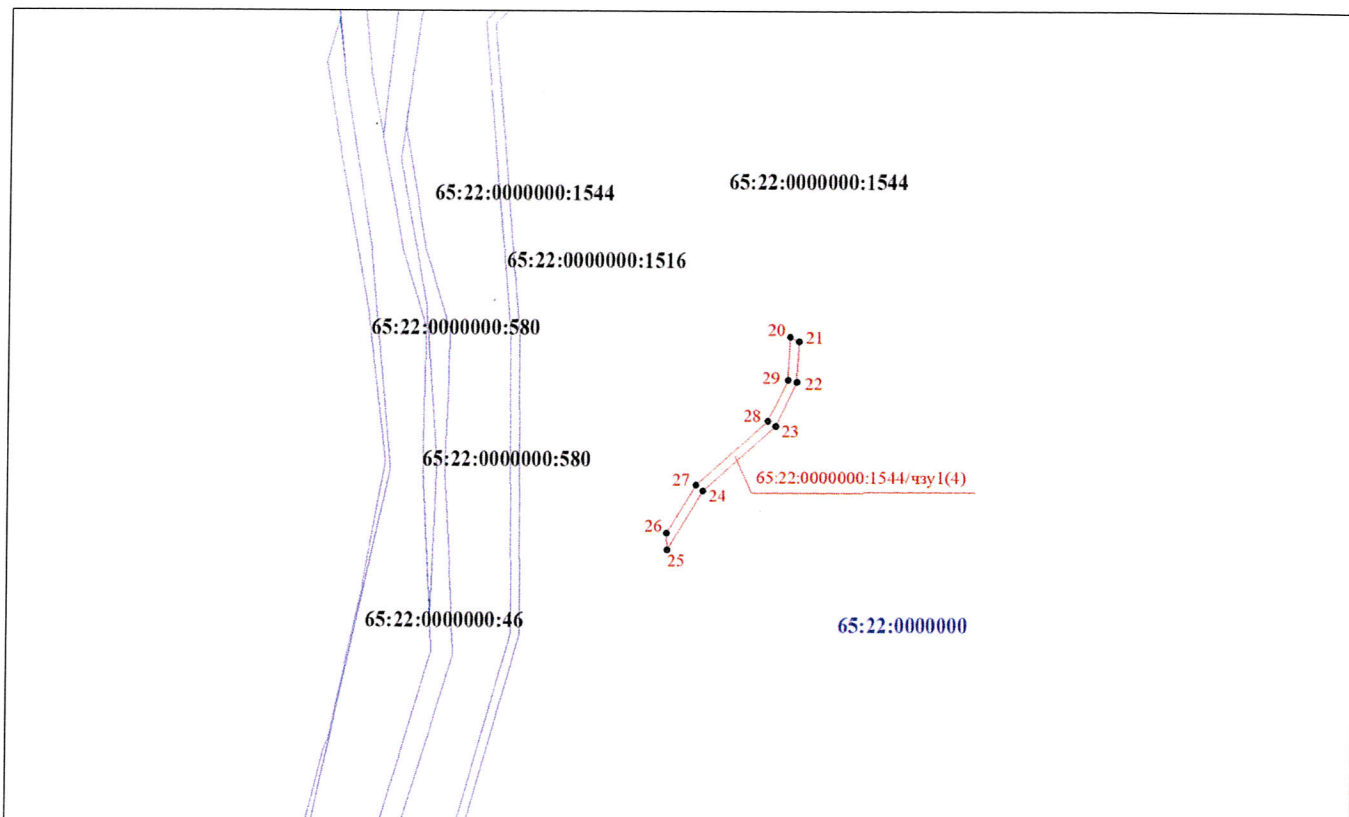
# **Схема расположения земельного участка или земельных участков на кадастровом плане территории**



Условный номер земельного участка: 65:22:0000000:1544/чзу1(2)		
Площадь земельного участка 118 м²		
Обозначение характерных точек границ	Координаты, м	
	X	Y
1	2	3
12	33437.72	719.65
13	33426.35	736.70
14	33418.26	738.01
15	33428.60	722.50
12	33437.72	719.65

Условный номер земельного участка: 65:22:0000000:1544/чзу1(3)		
Площадь земельного участка 34 м²		
Обозначение характерных точек границ	Координаты, м	
	X	Y
1	2	3
16	33365.46	746.53
17	33353.78	748.68
18	33349.62	747.18
19	33359.08	744.22
16	33365.46	746.53

**Схема расположения земельного участка или  
земельных участков на кадастровом плане территории**



Масштаб 1:5000

МСК пгт. Ноглики

Условные обозначения:

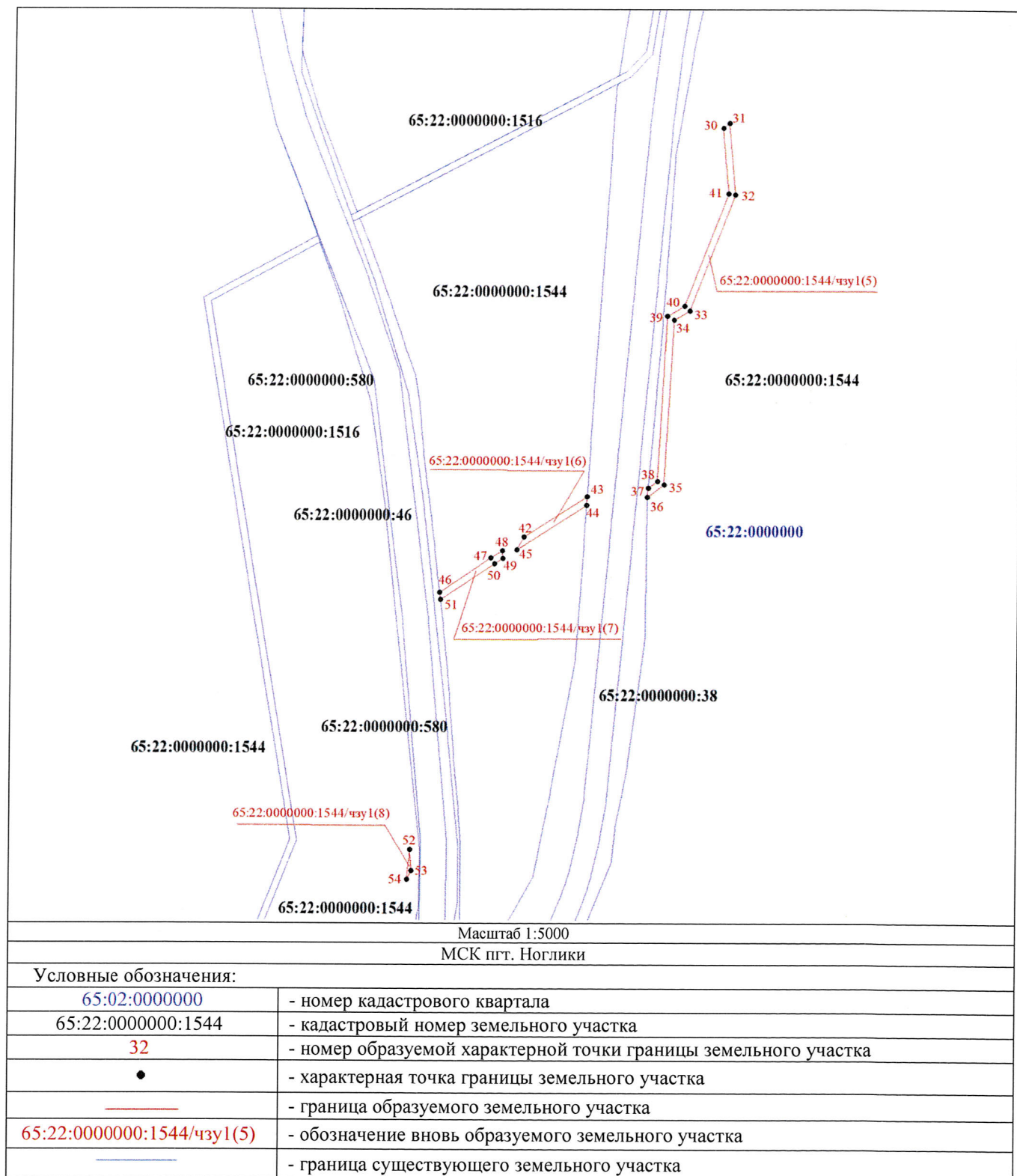
65:02:0000000	- номер кадастрового квартала
65:22:0000000:1544	- кадастровый номер земельного участка
22	- номер образуемой характерной точки границы земельного участка
•	- характерная точка границы земельного участка
—	- граница образуемого земельного участка
65:22:0000000:1544/чзу1(4)	- обозначение вновь образуемого земельного участка
—	- граница существующего земельного участка

Условный номер земельного участка: 65:22:0000000:1544/чзу1(4)

Площадь земельного участка 986 м<sup>2</sup>

Обозначение характерных точек границ	Координаты, м	
	X	Y
1	2	3
20	27759.27	889.26
21	27756.30	895.14
22	27729.67	893.98
23	27700.49	879.89
24	27657.75	832.30
25	27619.07	808.42
26	27629.97	807.93
27	27661.69	827.70
28	27704.17	875.01
29	27731.17	888.04
20	27759.27	889.26

# **Схема расположения земельного участка или земельных участков на кадастровом плане территории**



Условный номер земельного участка: 65:22:0000000:1544/чзy1(5)		
Площадь земельного участка 2072 м²		
Обозначение характерных точек границ	Координаты, м	
	X	Y
1	2	3
30	18882.20	2848.86
31	18886.24	2854.53
32	18823.34	2859.97
33	18721.02	2820.61
34	18712.59	2806.57
35	18567.53	2798.83
36	18556.36	2784.18
37	18564.42	2784.84
38	18570.63	2792.99
39	18716.09	2800.75
40	18725.10	2815.75
41	18824.20	2853.87
30	18882.20	2848.86

Условный номер земельного участка: 65:22:0000000:1544/чзy1(6)		
Площадь земельного участка 416 м²		
Обозначение характерных точек границ	Координаты, м	
	X	Y
1	2	3
42	18521.39	2675.23
43	18556.82	2730.81
44	18549.43	2730.36
45	18510.21	2668.84
42	18521.39	2675.23

Условный номер земельного участка: 65:22:0000000:1544/чзy1(7)		
Площадь земельного участка 397 м²		
Обозначение характерных точек границ	Координаты, м	
	X	Y
1	2	3
46	18472.49	2601.24
47	18502.80	2646.06
48	18509.34	2656.31
49	18502.58	2656.86
50	18497.81	2649.39
51	18465.79	2602.05
46	18472.49	2601.24

Условный номер земельного участка: 65:22:0000000:1544/чзy1(8)		
Площадь земельного участка 42 м²		
Обозначение характерных точек границ	Координаты, м	
	X	Y
1	2	3
52	18245.25	2576.59
53	18226.60	2578.17
54	18219.20	2574.30
52	18245.25	2576.59